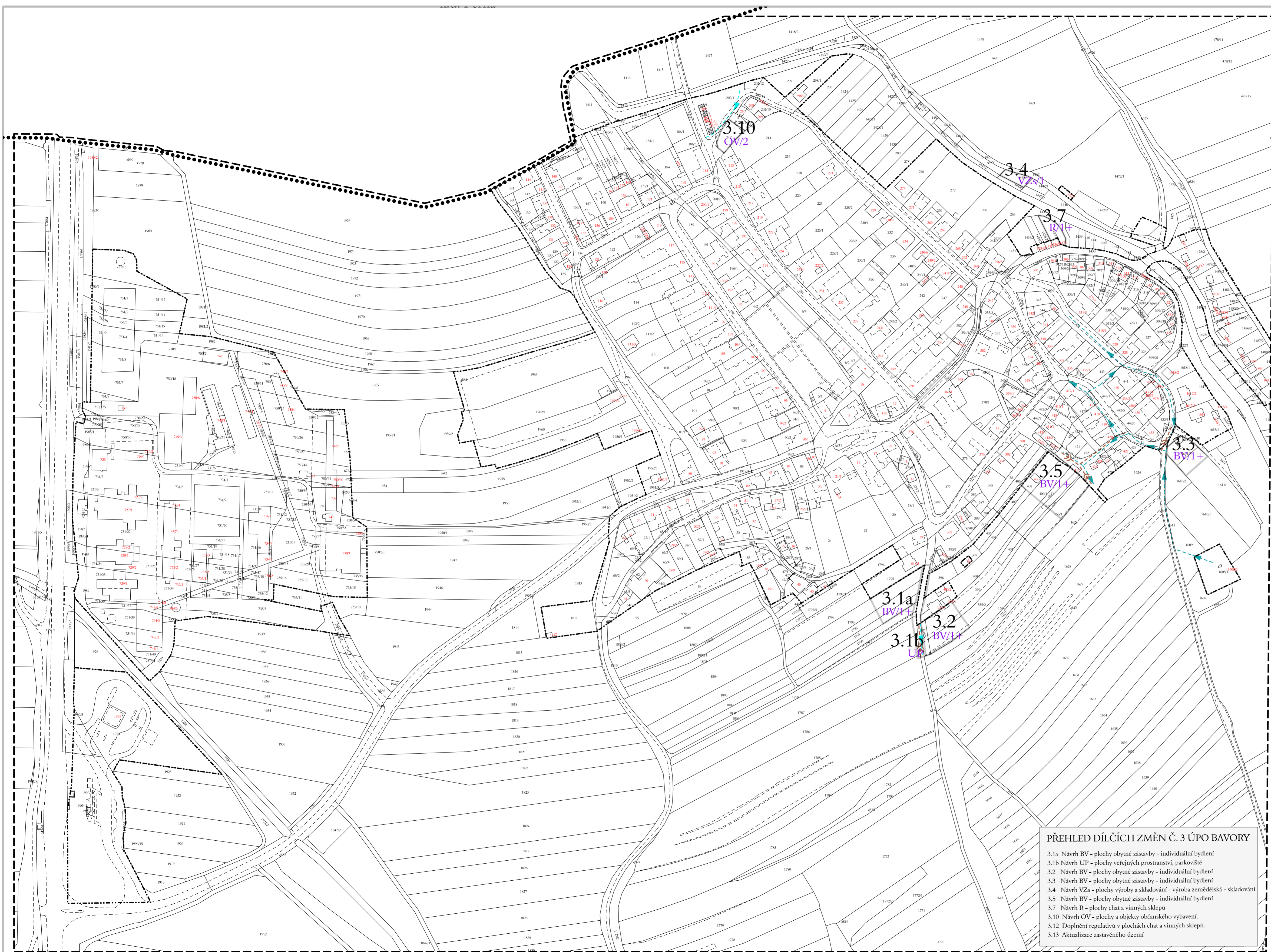



BAVORY

ÚPO ZMĚNA č.3




- vodovodní řady zásobovací
- kanalizace splašková gravitační

- ZASTAVITELNÉ PLOCHY**
- zastavitelné plochy vymezené změnou č.3 ÚPO Bavorsky Újezd
 - označení dílčích změn č.3 ÚPO Bavorsky Újezd
 - kód funkčního využití návrhových ploch / maximální podlažnost v ploše (+ značí přípustnost využití podkrovní)

- INFORMATIVNÍ ÚDAJE**
- zastavěné území dle zákona č. 183/2006 Sb, k 07.02.2017
 - hranice katastrálního území
 - hranice území řešeného změnou č.3 ÚPO Bavorsky Újezd

- PŘEHLED DÍLČÍCH ZMĚN Č. 3 ÚPO BAVORY**
- 3.1a Návrh BV - plochy obytné zástavby - individuální bydlení
 - 3.1b Návrh UP - plochy veřejných prostranství, parkoviště
 - 3.2 Návrh BV - plochy obytné zástavby - individuální bydlení
 - 3.3 Návrh BV - plochy obytné zástavby - individuální bydlení
 - 3.4 Návrh VZa - plochy výroby a skladování - výroba zemědělská - skladování
 - 3.5 Návrh BV - plochy obytné zástavby - individuální bydlení
 - 3.7 Návrh R - plochy chat a vinných sklepů
 - 3.10 Návrh OV - plochy a objekty občanského vybavení.
 - 3.12 Doplnění regulativů v plochách chat a vinných sklepů.
 - 3.13 Aktualizace zastavěného území



VODNÍ HOSPODÁŘSTVÍ 1 : 2 000

Porizovatel: Městský úřad Mikulov, odbor územního plánování a stavebního řádu	
Projektant: AR projekt, s.r.o., Hviezdoslavova 29, 627 00 Brno	
Datum zpracování: 08/2017	5
Vedoucí projektant: Ing. arch. Milan Hučík	
Vypracovali: Ing. arch. Milan Hučík Ing. Michaela Kolářová	

ZÁZNAM O ÚČINNOSTI ZMĚNY ÚPO	
Správní orgán, který územní plán vydal: Zastupitelstvo obce Bavorsky Újezd	
Datum nabytí účinnosti: 20.10.2017	
Porizovatel: Městský úřad Mikulov, odbor územního plánování a stavebního řádu	Razítko
Jméno a příjmení oprávněné osoby pořizovatele: Irena Procházková	
Funkce: odborný zaměstnanec ÚÚP	
Podpis:	